



BOLETÍN SEMANAL CLIMATOLÓGICO DE CALDAS

Semana 29 de 2023

10 al 16 de julio



El boletín semanal climatológico de Caldas generado por el SIMAC para la semana 29 del 10 al 16 de julio de 2023 presenta el comportamiento de las lluvias y las temperaturas en Caldas, todo esto a partir de la información hidrometeorológica recogida por las redes de estaciones de monitoreo que remiten su información al SIMAC, con el fin de mejorar y ampliar el conocimiento sobre el tema y de paso contribuir a la formación básica de los ciudadanos sobre el mismo.

Si bien la mayoría de las estaciones se encuentran en la región Centro Sur, se espera ir poco a poco densificando la red del departamento en cumplimiento de los planes que para este fin tengan las instituciones regionales aquí representadas, entre ellos los planes de ordenación y manejo ambiental de nuestras cuencas, los POMCAS. Así, se irá mejorando la información sobre el comportamiento del clima en las demás subregiones del departamento y reduciendo los niveles de incertidumbre que ahora se tienen.

Subregiones de Caldas

El departamento de Caldas cuenta con 27 municipios dentro de su territorio agrupados en 6 subregiones de acuerdo con sus características socioeconómicas y su geografía, lo que facilita el desarrollo de análisis climatológicos en el departamento.

Los municipios de Filadelfia, La Merced, Marmato, Riosucio y Supía hacen parte del Alto Occidente.

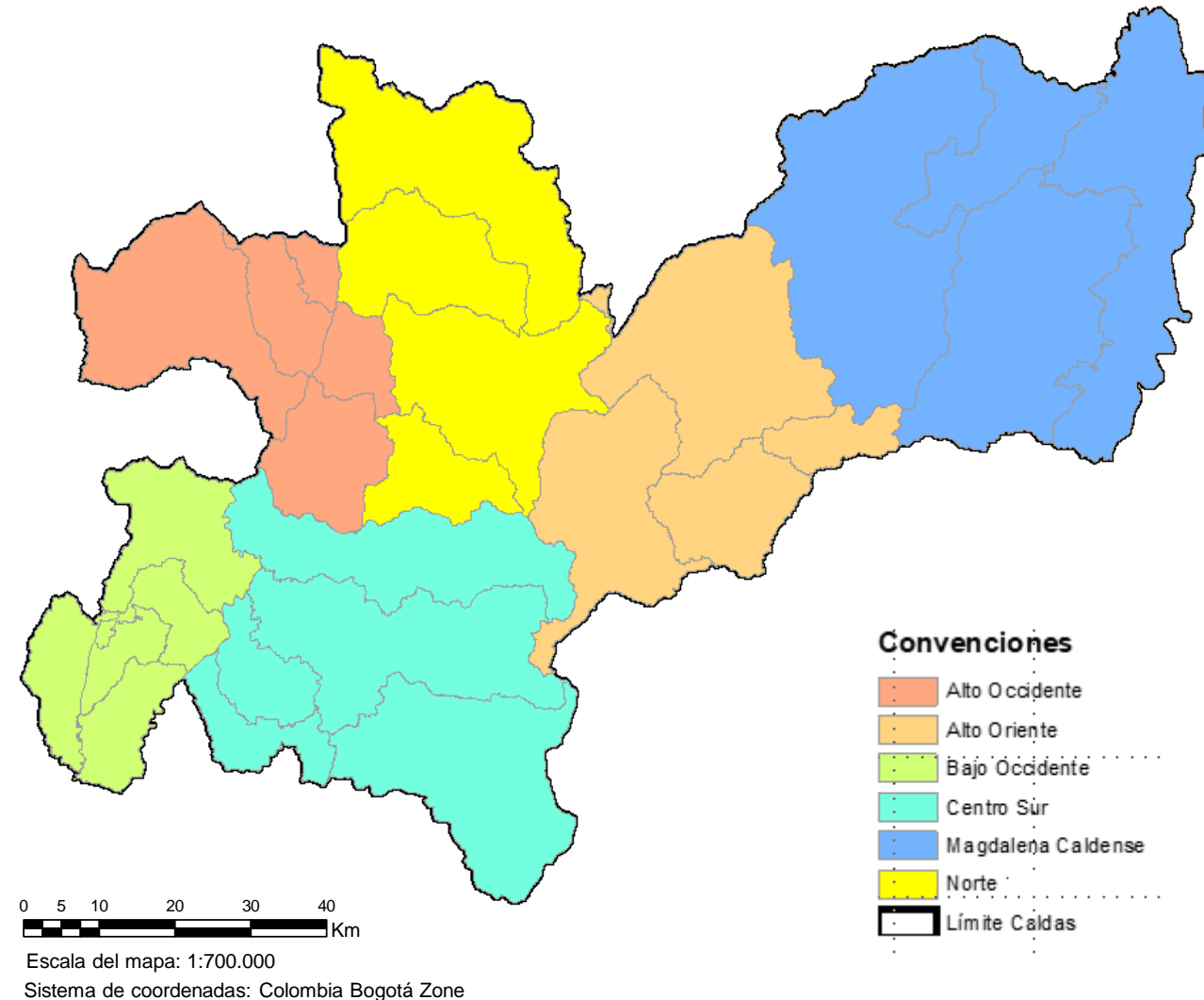
El Bajo Occidente comprende los municipios de Anserma, Belalcázar, Risaralda, San José y Viterbo.

El Norte esta conformado por los municipios de Aguadas, Aránzazu, Pácora y Salamina.

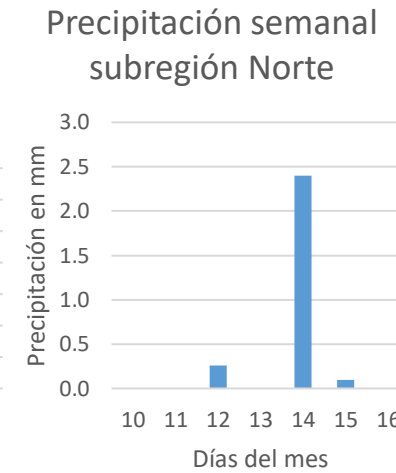
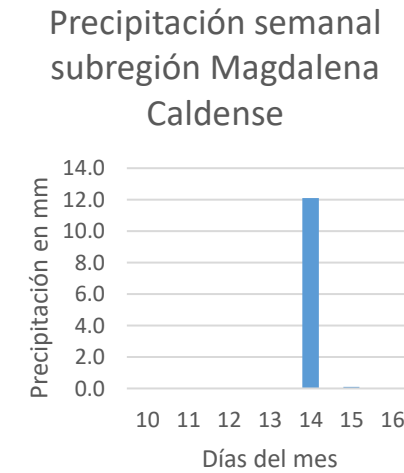
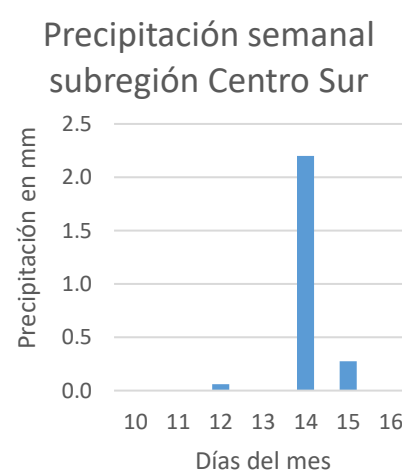
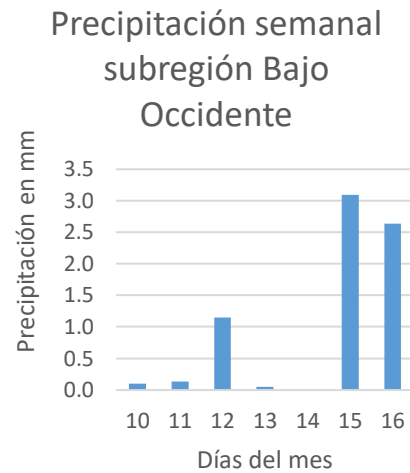
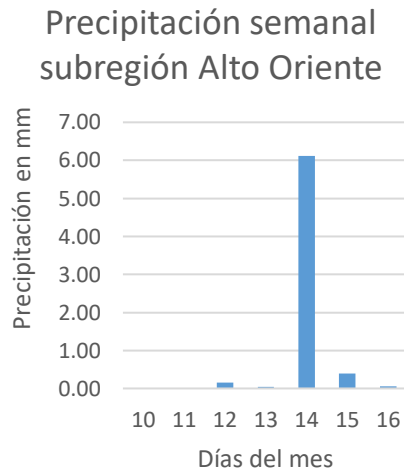
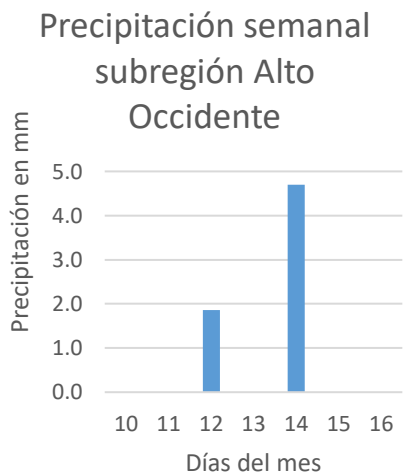
En la subregión Centro Sur se encuentran los municipios de Chinchiná, Manizales, Neira, Palestina y Villamaría.

El Alto Oriente está conformado por los municipios de Manzanares, Marquetalia, Marulanda y Pensilvania.

Por ultimo, en el Magdalena Caldense se encuentran los municipios de La Dorada, Norcasia, Samaná y Victoria.



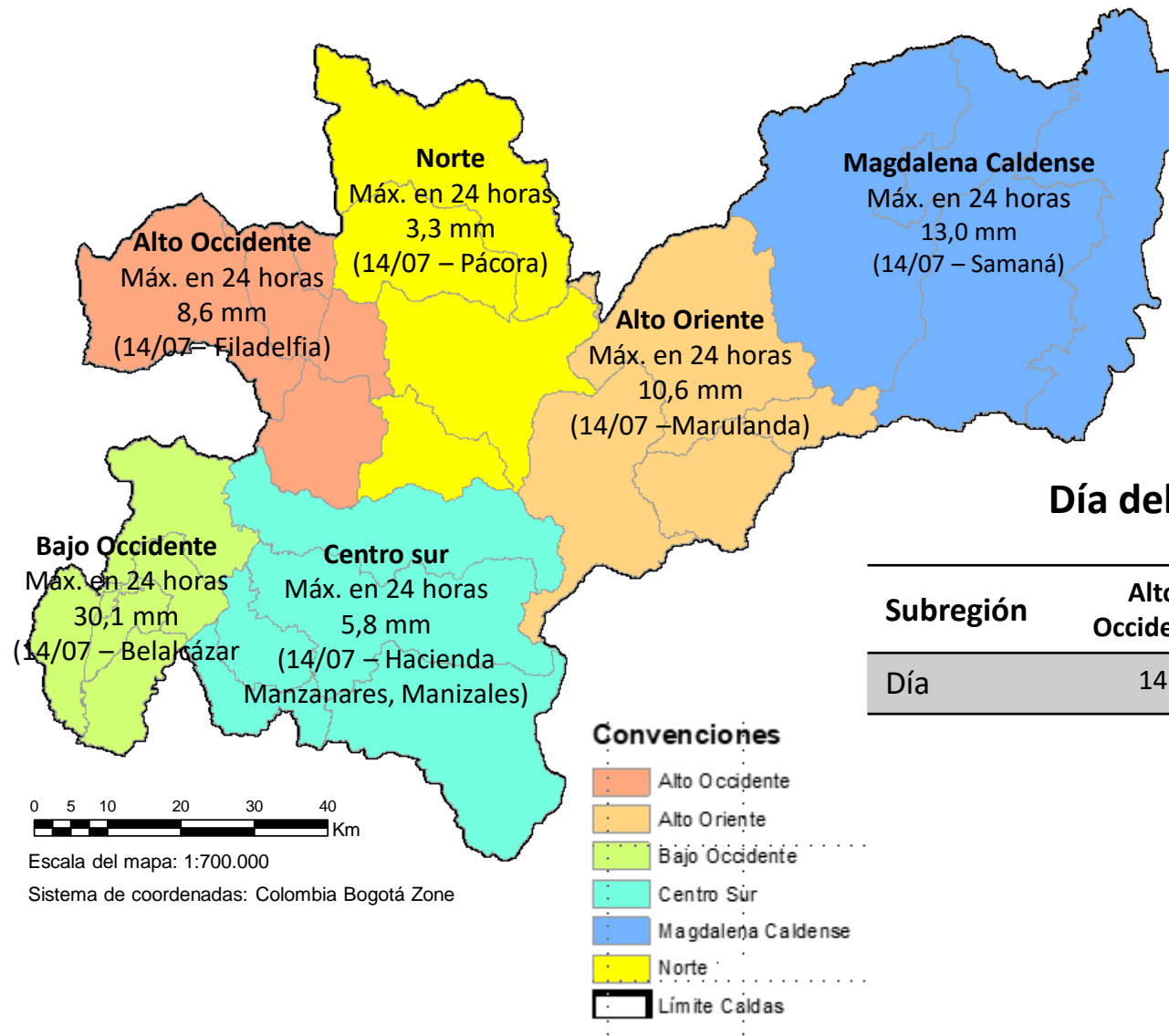
Precipitación durante la semana



Subregiones44.	Alto Occidente	Alto Oriente	Bajo Occidente	Centro Sur	Magdalena Caldense	Norte
Total lluvia acumulada (mm)	6,6	6,8	7,2	2,5	12,2	2,8
Días con lluvia en la semana	2	5	6	3	2	3
Comportamiento con respecto a la semana anterior	↓	↓	↓	↓	↓	↓
Semana más lluviosa en el año	6 al 12 de marzo (127.6 mm)	9 al 15 de enero (112.2 mm)	22 al 28 de mayo (108,7 mm)	6 al 12 de marzo (94.6mm)	16 al 22 de enero (219.2 mm)	6 al 12 de marzo (123.5 mm)

Nota: Valores promedio de las estaciones que posee SIMAC para cada subregión

Precipitación máxima diaria

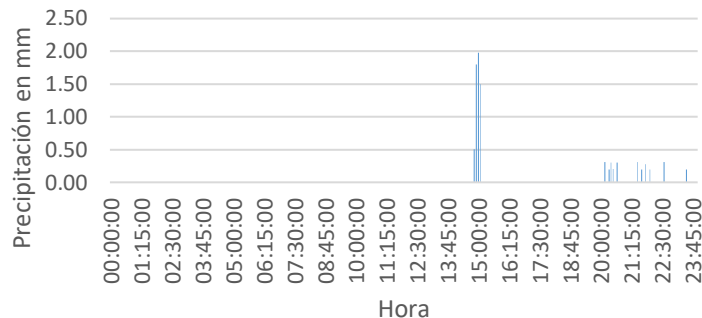


Día del mes de máxima precipitación por subregión

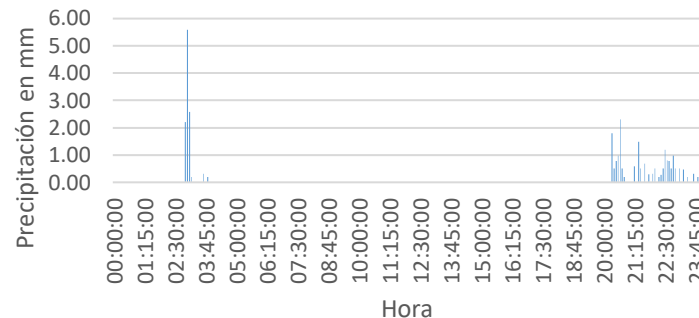
Subregión	Alto Occidente	Bajo Occidente	Norte	Centro Sur	Alto Oriente	Magdalena Caldense
Día	14	14	14	14	14	14

Eventos de precipitación a destacar

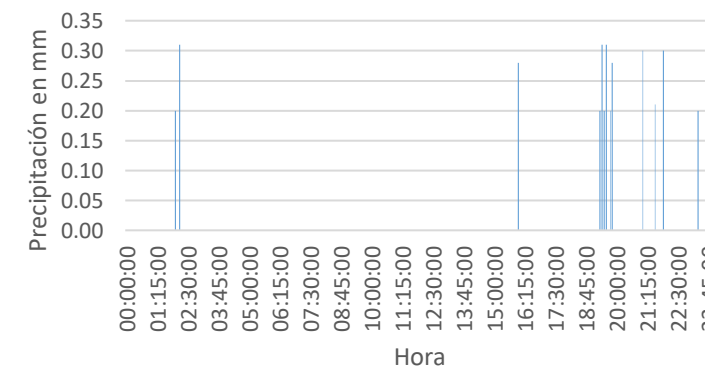
Subregión Alto Occidente
14 de julio estación Filadelfia -
Bomberos



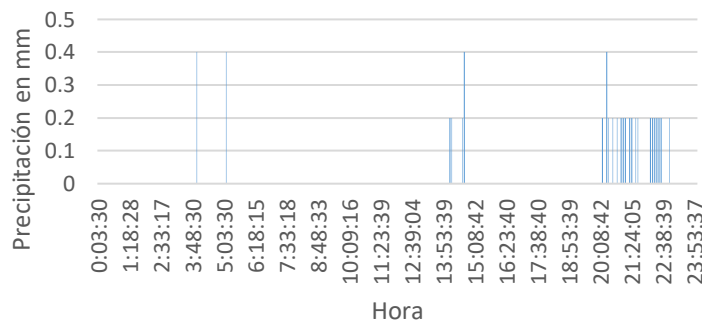
Subregión Bajo Occidente
14 de julio estación Belálcazar -
Alcaldía



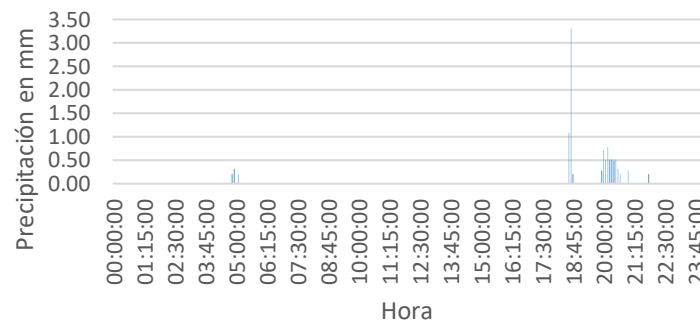
Subregión Norte
14 de julio estación Pácora -
Alcaldía



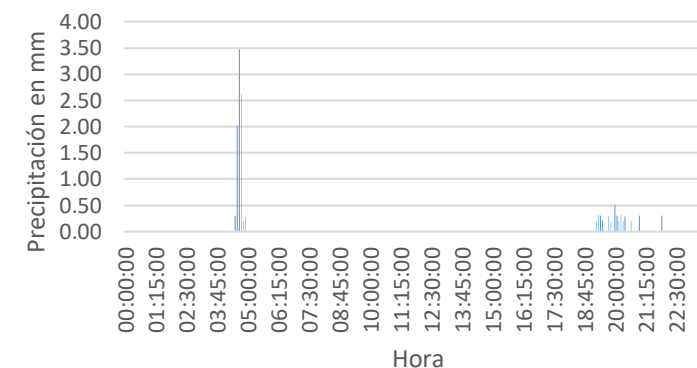
Subregión Centro Sur
14 de julio estación Hacienda
Manzanares, Manizales



Subregión Alto Oriente
14 de julio estación Marulanda -
Alcaldía

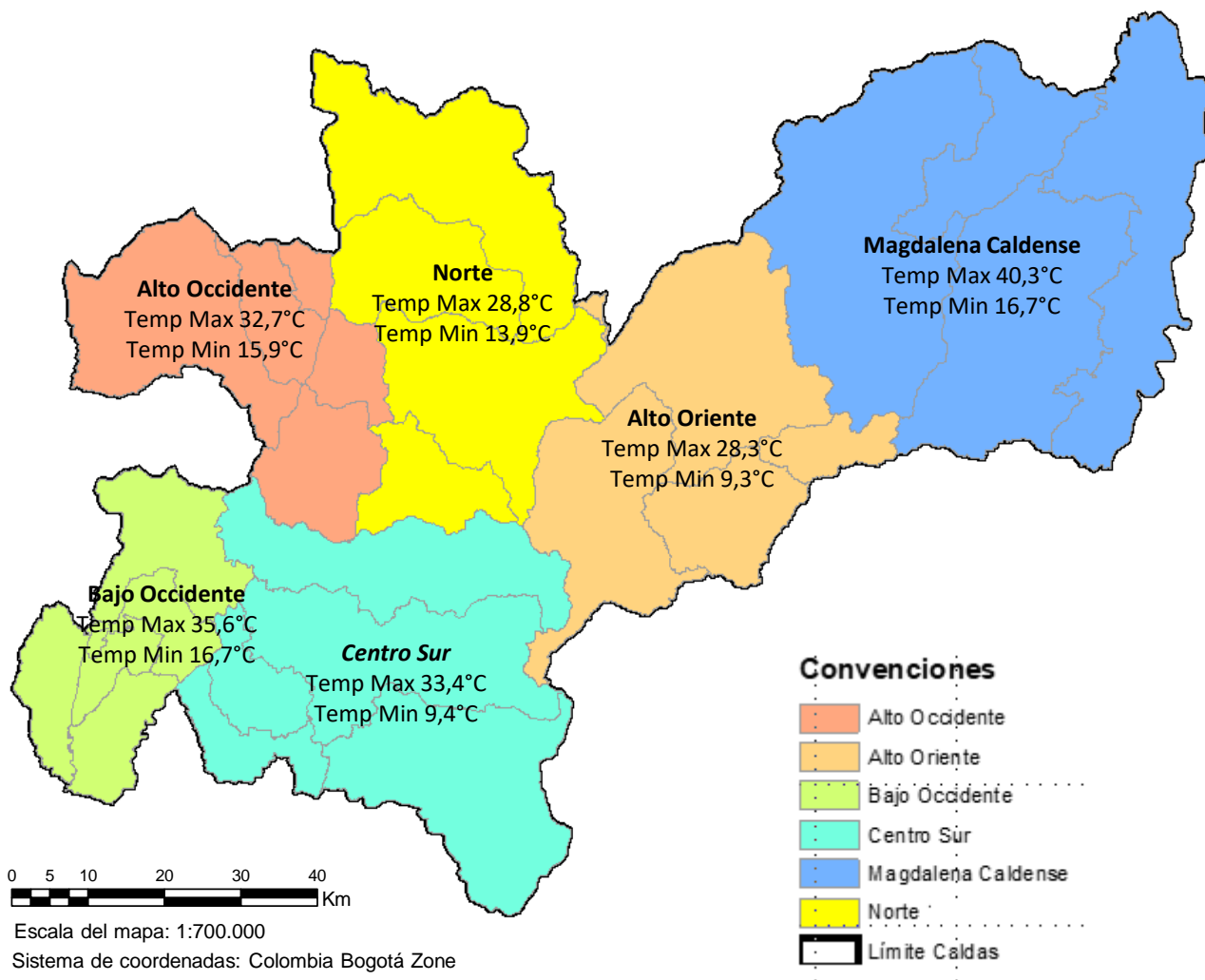


Subregión Magdalena Caldense
14 de julio estación Samaná -
Alcaldía



Día de máxima precipitación por jornada y subregión

Subregión	Alto Occidente	Bajo Occidente	Norte	Centro Sur	Alto Oriente	Magdalena Caldense
Día	14	14	14	14	14	14
Jornada del día	Tarde y noche	Madrugada y noche	Madrugada, tarde y noche	Madrugada, tarde y noche	Madrugada y noche	Madrugada y noche



Para esta semana se observa en las estaciones de las cuales se tuvieron datos que las temperaturas máximas se presentaron en el Magdalena Caldense (40,3 °C La Dorada), mientras que las mínimas se presentaron la subregión de Alto Oriente (9,3° Marulanda); las demás subregiones presentan valores que oscilan entre los anteriores.

Precipitaciones:

El IDEAM pronostica para la semana 17 al 23 de julio en los días lunes, martes, miércoles, jueves lluvias con tormentas eléctricas, mientras los días viernes, sábado y domingo cielo parcialmente nublado, para el departamento de Caldas. Esta información puede ser consultada en el siguiente enlace:

<http://www.pronosticosyalertas.gov.co/web/tiempo-y-clima/boletin-semanal-de-seguimiento-y-pronostico>

Temperaturas:

El IDEAM estima que la temperatura media del aire aumentará entre 0.5°C y 2.0 °C en gran parte del país.

Probabilidad de crecientes súbitas:

No se cuenta con predicciones semanales, sin embargo, el IDEAM pronosticó para el 17 de julio:

En alerta **amarilla Alerta puntual**: debido a la posible erupción del Nevado del Ruiz y la formación de lahares que podrían descender por los valles de las quebradas Nereidas, ríos Molinos, Claro y Chinchiná; cuenca del río Chinchiná y sus afluentes en el eje cafetero

Especial atención en los municipios de: Anserma, Chinchiná, Manizales, Neira, Palestina, y Villamaría.

Pronóstico de la amenaza por deslizamientos de tierra:

No se cuenta con predicciones semanales, sin embargo, el IDEAM pronosticó para el 17 de julio:

En alerta **naranja** los municipios de: Marquetalia, Riosucio.

En alerta **amarilla** los municipios de: Marulanda, Salamina, Villamaría.

Documento producido por el Instituto de Estudios Ambientales
IDEA de la Universidad Nacional de Colombia sede Manizales
para el Sistema Integrado de Monitoreo Ambiental de Caldas
SIMAC

En representación del IDEA y de su grupo de trabajo:



Grupo de trabajo académico en
Ingeniería Hidráulica y Ambiental

Jeannette Zambrano Nájera

I.C., MsC, Ph. D., Supervisora convenio, IDEA

Fernando Mejía Fernández

I. C., M. Sc., Asesor IDEA

Lorena Giraldo Gómez

I. I., Operadora de redes de monitoreo en el SIMAC

Para elaborar este boletín se utilizaron estas referencias:

- IDEAM 2023, Condiciones hidrometeorológicas actuales, Boletín No 0593, lunes 17 de julio de 2023.
- IDEAM 2023, Boletín Semanal para el Sector Agrícola No 29 lunes 17 de julio de 2023.
- IDEAM 2023, Informe de predicción climática a corto, mediano y largo plazo, 16 de junio de 2023.

Enlaces de interés:

Geoportal SIMAC:

<http://cdiac.manizales.unal.edu.co/sistema-alerta-temprana/MapaManizales/>

Centro de Datos e Indicadores Ambientales de Caldas - CDIAAC

<http://cdiac.manizales.unal.edu.co>