



BOLETÍN SEMANAL CLIMATOLÓGICO DE CALDAS

Semana 49 de 2022

28 de noviembre al 4 de diciembre



El boletín semanal climatológico de Caldas generado por el SIMAC para la semana 49 del 28 de noviembre al 4 de diciembre de 2022 presenta el comportamiento de las lluvias y las temperaturas en Caldas, todo esto a partir de la información hidrometeorológica recogida por las redes de estaciones de monitoreo que remiten su información al SIMAC, con el fin de mejorar y ampliar el conocimiento sobre el tema y de paso contribuir a la formación básica de los ciudadanos sobre el mismo.

Si bien la mayoría de las estaciones se encuentran en la región Centro Sur, se espera ir poco a poco densificando la red del departamento en cumplimiento de los planes que para este fin tengan las instituciones regionales aquí representadas, entre ellos los planes de ordenación y manejo ambiental de nuestras cuencas, los POMCAS. Así, se irá mejorando la información sobre el comportamiento del clima en las demás subregiones del departamento y reduciendo los niveles de incertidumbre que ahora se tienen.

El departamento de Caldas cuenta con 27 municipios dentro de su territorio agrupados en 6 subregiones de acuerdo con sus características socioeconómicas y su geografía, lo que facilita el desarrollo de análisis climatológicos en el departamento.

Los municipios de Filadelfia, La Merced, Marmato, Riosucio y Supía hacen parte del Alto Occidente.

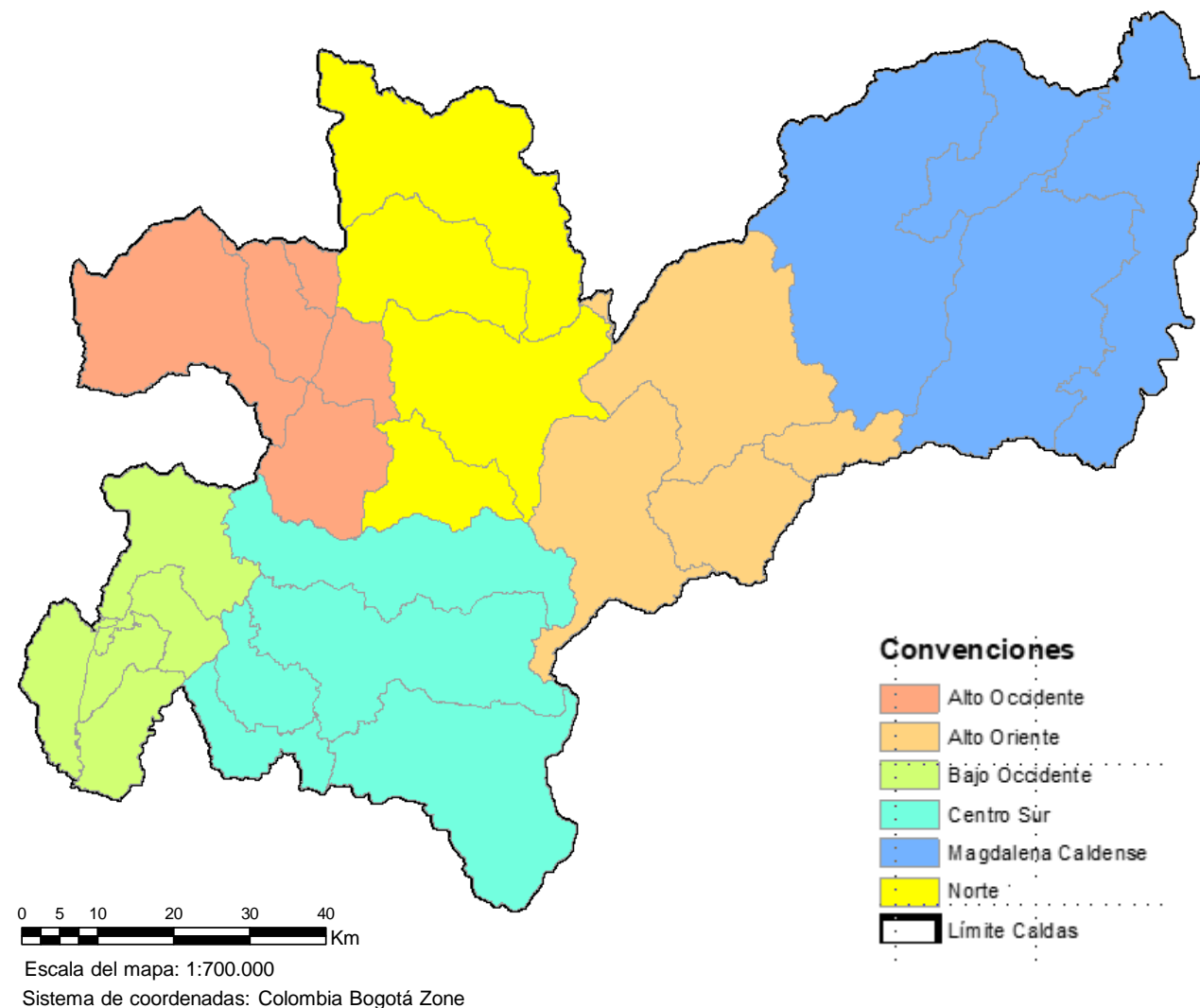
El Bajo Occidente comprende los municipios de Anserma, Belalcázar, Risaralda, San José y Viterbo.

El Norte esta conformado por los municipios de Aguadas, Aránzazu, Pácora y Salamina.

En la subregión Centro Sur se encuentran los municipios de Chinchiná, Manizales, Neira, Palestina y Villamaría.

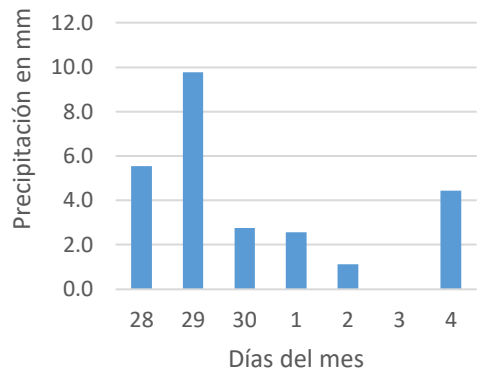
El Alto Oriente está conformado por los municipios de Manzanares, Marquetalia, Marulanda y Pensilvania.

Por ultimo, en el Magdalena Caldense se encuentran los municipios de La Dorada, Norcasia, Samaná y Victoria.

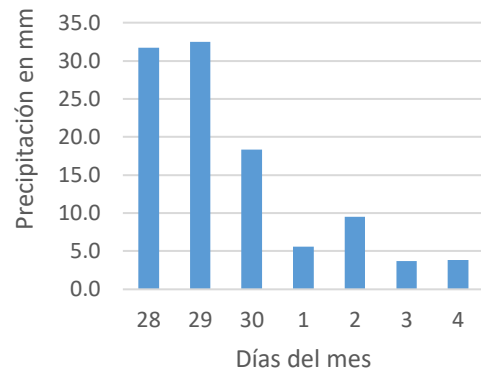


Precipitación durante la semana

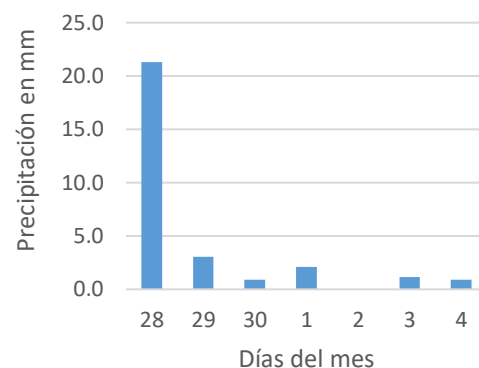
Precipitación semanal subregión Alto Occidente



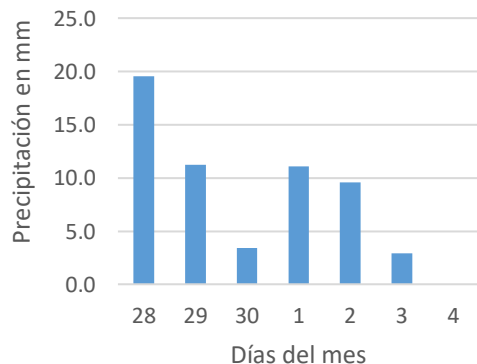
Precipitación semanal subregión Alto Oriente



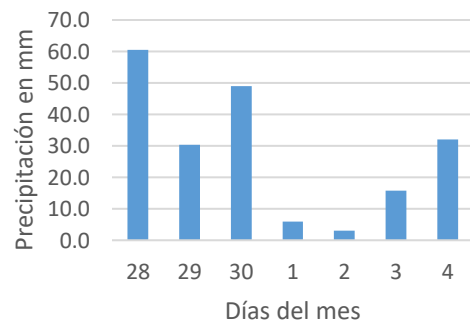
Precipitación semanal subregión Bajo Occidente



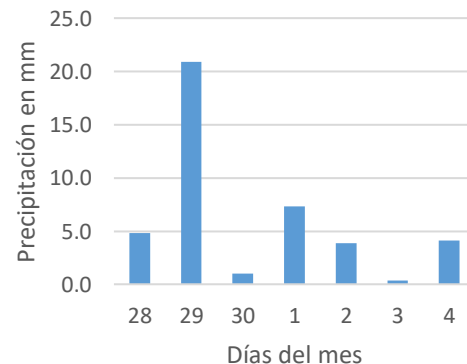
Precipitación semanal subregión Centro Sur



Precipitación semanal subregión Magdalena Caldense



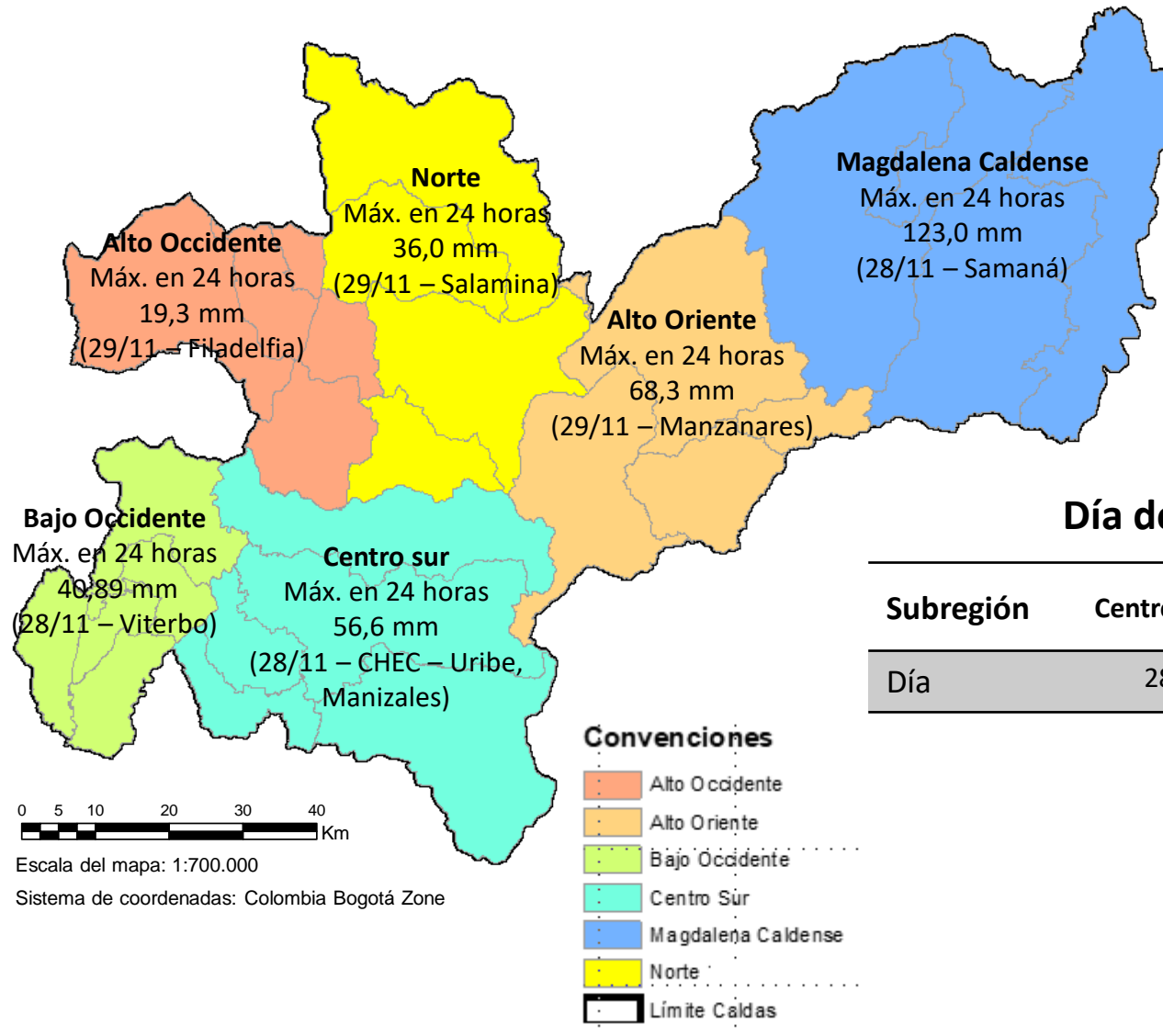
Precipitación semanal subregión Norte



Subregiones	Total lluvia acumulada (mm)	Días con lluvia semana
Alto Occidente	26.2	6
Alto Oriente	105.2	7
Bajo Occidente	29.3	6
Centro Sur	57.9	6
Magdalena Caldense	196.7	7
Norte	42.6	7

Nota: Valores promedio de las estaciones que posee SIMAC para cada subregión

Las precipitaciones para la semana del 28 de noviembre al 4 de diciembre aumentaron con respecto a la semana anterior en las subregiones Alto Oriente, Centro Sur y Magdalena Caldense, en el resto de las subregiones se presentaron disminuciones.



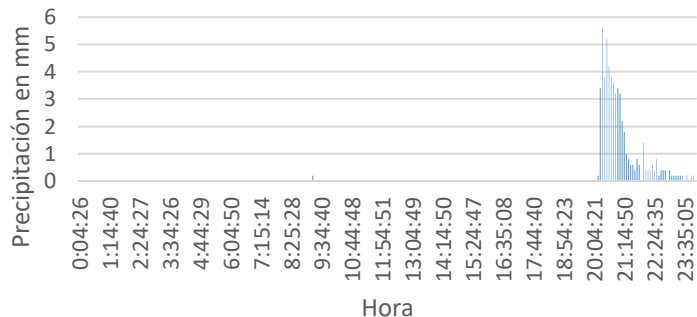
Día del mes de máxima precipitación por subregión

Subregión	Centro Sur	Bajo Occidente	Magdalena Caldense	Alto Occidente	Alto Oriente	Norte
Día	28	28	28	29	29	29

Eventos de precipitación a destacar

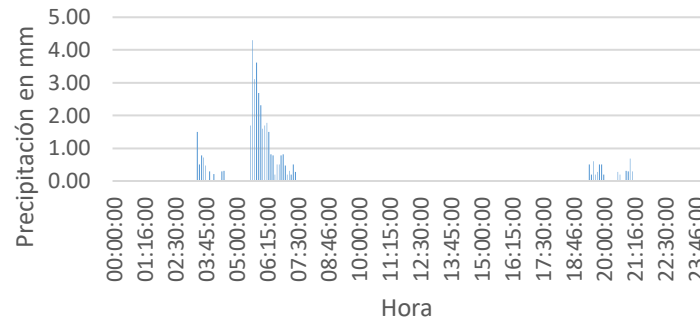
Subregión Centro Sur

28 de noviembre estación CHEC -
Uribe, Manizales



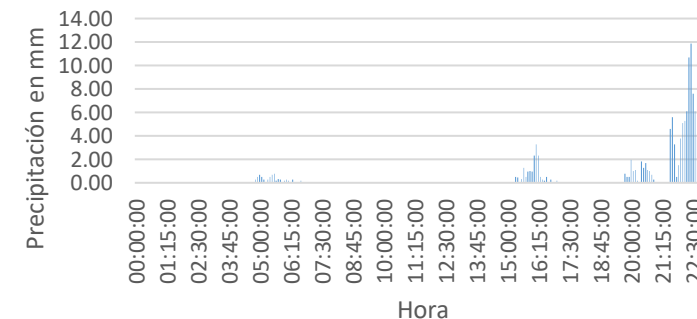
Subregión Bajo Occidente

28 de noviembre estación Viterbo -
Alcaldía



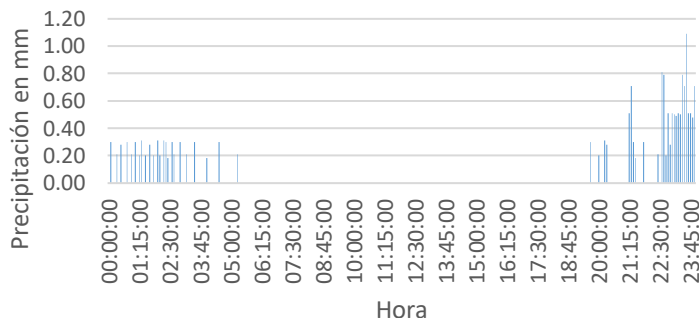
Subregión Magdalena Caldense

28 de noviembre estación Samaná -
Alcaldía



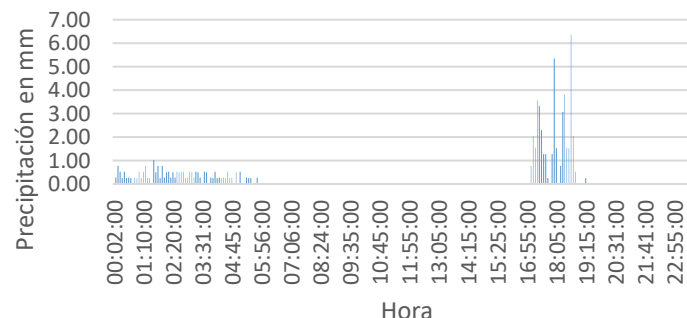
Subregión Alto Occidente

29 de noviembre estación Filadelfia -
Bomberos



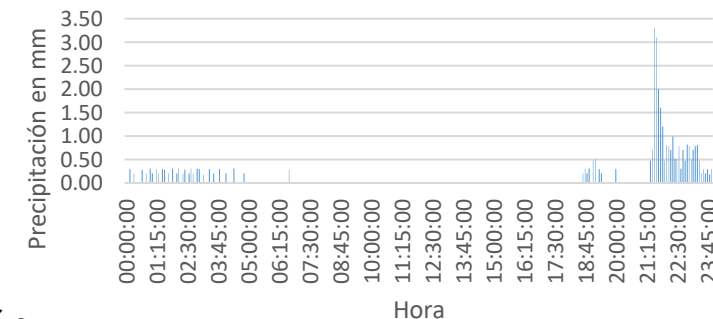
Subregión Alto Oriente

29 de noviembre estación Manzanares
- Alcaldía



Subregión Norte

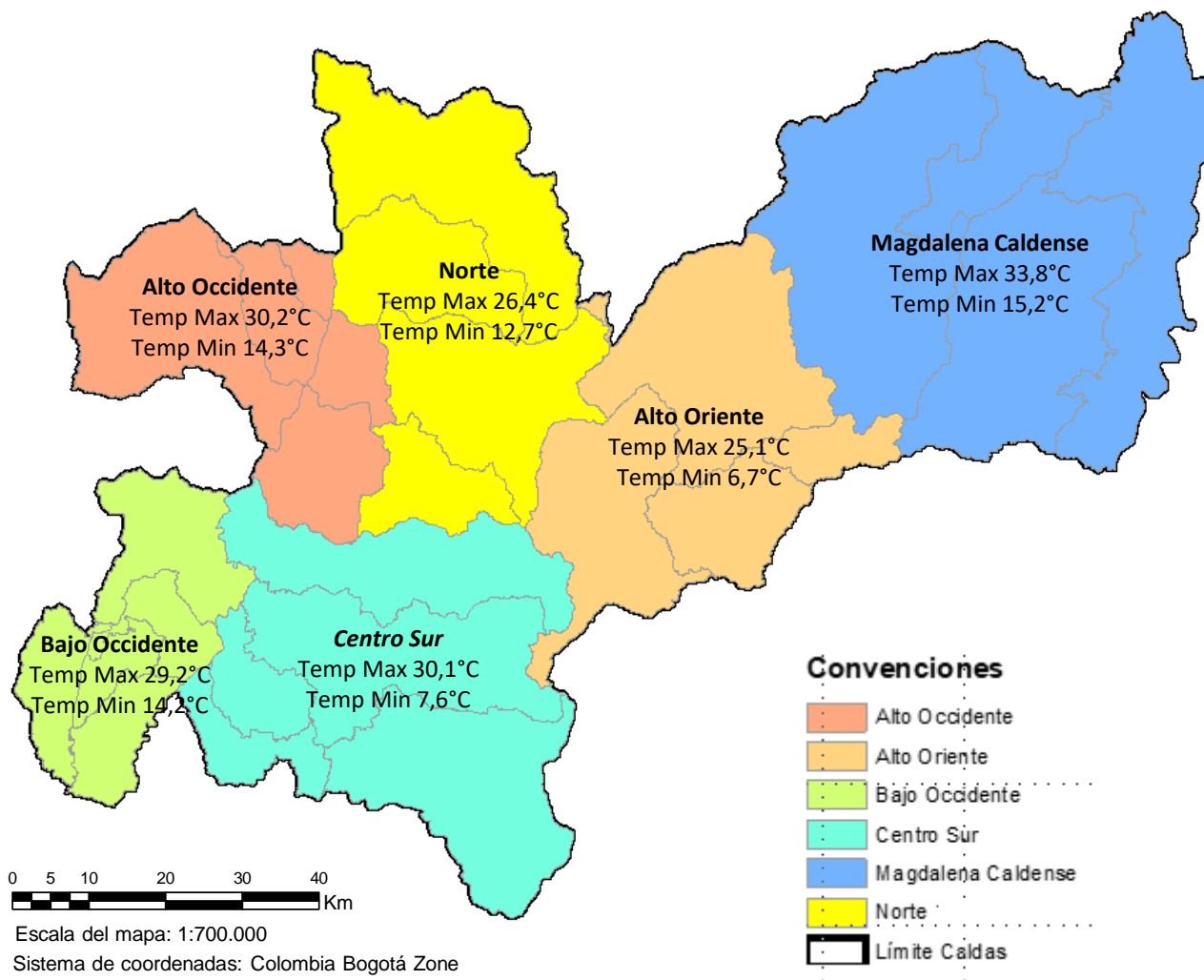
29 de noviembre estación Salamina -
Alcaldía



Día de máxima precipitación por jornada y subregión

Subregión	Centro Sur	Bajo Occidente	Magdalena Caldense	Alto Occidente	Alto Oriente	Norte
Día	28	28	28	29	29	29
Jornada del día	Noche	Madrugada, mañana y noche	Madrugada, tarde y noche	Madrugada y noche	Madrugada, tarde y noche	Madrugada y noche





Para esta semana se observa en las estaciones de las cuales se tuvieron datos que las temperaturas máximas se presentaron en el Magdalena Caldense (33,8 °C La Dorada), mientras que las mínimas se presentaron en el Alto Oriente (6,7 °C Marulanda); las demás subregiones presentan valores que oscilan entre los anteriores.

Precipitaciones:

Los pronósticos de lluvias para el departamento de Caldas se toman del boletín semanal para el sector agrícola del IDEAM el cual, al momento de emitir este boletín, no se encuentra publicado en la página del IDEAM, una vez publicado se puede encontrar en el siguiente enlace:

<http://www.pronosticosyalertas.gov.co/web/tiempo-y-clima/boletin-semanal-de-seguimiento-y-pronostico>

Probabilidad de crecientes súbitas:

No se cuenta con predicciones semanales, sin embargo el IDEAM pronosticó para el 5 de diciembre:

En alerta **naranja** río Gualí y sus afluentes, especial atención en el río San Juan; cuenca del río Guarinó, especialmente en la quebrada San Antonio y el río Perrillo; directos al medio magdalena entre los ríos Guarinó y La Miel; cuenca del río La Miel, especialmente en sus aportantes; río Chinchiná y sus afluentes en el eje cafetero; el río Risaralda y sus afluentes especialmente en el río Guática y Mapa ; cuenca del río Frío y sus aportantes, las quebradas Cascabel y Pantanos.

En alerta **amarilla** cuenca del río Tapias y sus afluentes en el eje cafetero.

Especial atención en los municipios de: Anserma, Aranzazu, Belalcázar, Filadelfia, La Dorada, La Merced, Manizales, Manzanares, Marmato, Marquetalia, Neira, Norcasia, Pensilvania, Riosucio, Salamina, Samaná, Supía, Villamaría y Viterbo.

Temperaturas:

Se estiman anomalías dentro de valores muy cercanos a los promedios históricos 1991-2020.

Pronóstico de la amenaza por deslizamientos de tierra:

No se cuenta con predicciones semanales, sin embargo el IDEAM pronosticó para el 5 de diciembre:

En alerta **roja** los municipios de: Manzanares, Marquetalia, Pensilvania, Samaná, Victoria.

En alerta **naranja** los municipios de: Manizales, Norcasia, Pácora, Riosucio, Salamina.

En alerta **amarilla** los municipios de: Aguadas, Chinchiná, Filadelfia, La Merced, Marmato, Marulanda, Neira, Supía, Villamaría.

Documento producido por el Instituto de Estudios Ambientales
IDEA de la Universidad Nacional de Colombia sede Manizales
para el Sistema Integrado de Monitoreo Ambiental de Caldas
SIMAC

Jeannette Zambrano Nájera

I. C., Ph. D., Directora IDEA

Fernando Mejía Fernández

I. C., M. Sc., Asesor IDEA

Lorena Giraldo Gómez

I. I., Operadora de redes de monitoreo en el SIMAC

En representación del IDEA y de su grupo de trabajo:



Grupo de trabajo académico en
Ingeniería Hidráulica y Ambiental

Para elaborar este boletín se utilizaron estas referencias:

- IDEAM 2022, Condiciones hidrometeorológicas actuales, Boletín No 1004, lunes 5 de diciembre de 2022.
- IDEAM 2022, Boletín Semanal para el Sector Agrícola No. 49, lunes 5 de diciembre de 2022.
- IDEAM 2022, Informe de predicción climática a corto, mediano y largo plazo, 21 de noviembre de 2022.

Enlaces de interés:

Geoportal SIMAC:

<http://cdiac.manizales.unal.edu.co/sistema-alerta-temprana/MapaManizales/>

Centro de Datos e Indicadores Ambientales de Caldas - CDIAC

<http://cdiac.manizales.unal.edu.co>