



BOLETÍN SEMANAL CLIMATOLÓGICO DE CALDAS

Semana 35 de 2022

22 al 28 de agosto



El boletín semanal climatológico de Caldas generado por el SIMAC para la semana 35 del 22 al 28 de agosto de 2022 presenta el comportamiento de las lluvias y las temperaturas en Caldas, todo esto a partir de la información hidrometeorológica recogida por las redes de estaciones de monitoreo que remiten su información al SIMAC, con el fin de mejorar y ampliar el conocimiento sobre el tema y de paso contribuir a la formación básica de los ciudadanos sobre el mismo.

Si bien la mayoría de las estaciones se encuentran en la región Centro Sur, se espera ir poco a poco densificando la red del departamento en cumplimiento de los planes que para este fin tengan las instituciones regionales aquí representadas, entre ellos los planes de ordenación y manejo ambiental de nuestras cuencas, los POMCAS. Así, se irá mejorando la información sobre el comportamiento del clima en las demás subregiones del departamento y reduciendo los niveles de incertidumbre que ahora se tienen.

Subregiones de Caldas

El departamento de Caldas cuenta con 27 municipios dentro de su territorio agrupados en 6 subregiones de acuerdo con sus características socioeconómicas y su geografía, lo que facilita el desarrollo de análisis climatológicos en el departamento.

Los municipios de Filadelfia, La Merced, Marmato, Riosucio y Supía hacen parte del Alto Occidente.

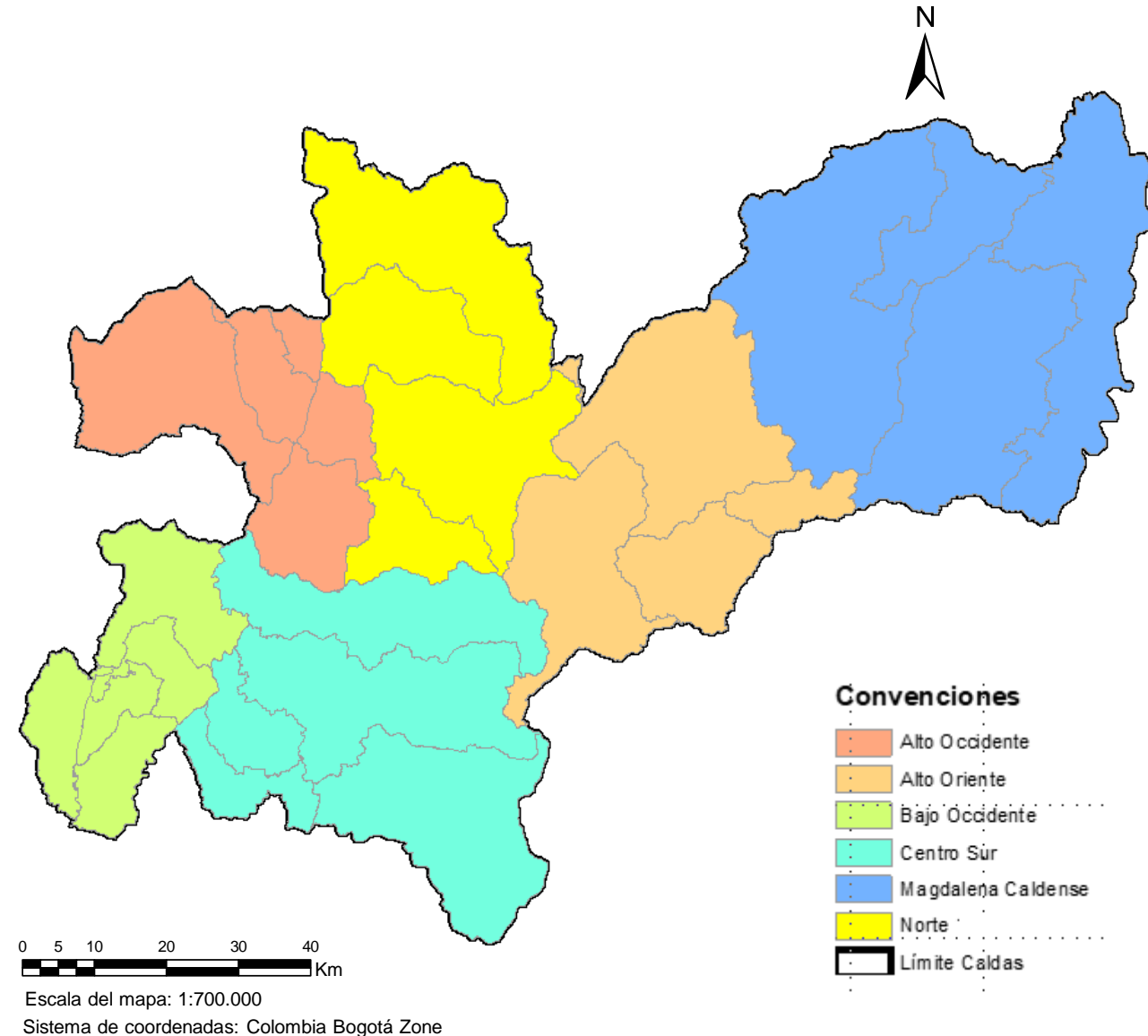
El Bajo Occidente comprende los municipios de Anserma, Belalcázar, Risaralda, San José y Viterbo.

El Norte esta conformado por los municipios de Aguadas, Aránzazu, Pácora y Salamina.

En la subregión Centro Sur se encuentran los municipios de Chinchiná, Manizales, Neira, Palestina y Villamaría.

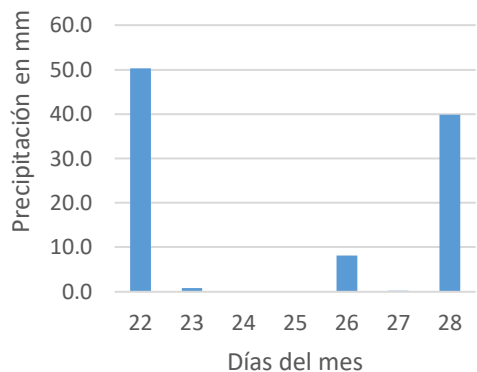
El Alto Oriente está conformado por los municipios de Manzanares, Marquetalia, Marulanda y Pensilvania.

Por ultimo, en el Magdalena Caldense se encuentran los municipios de La Dorada, Norcasia, Samaná y Victoria.

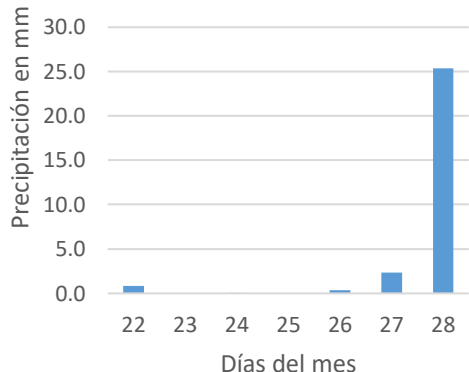


Precipitación durante la semana

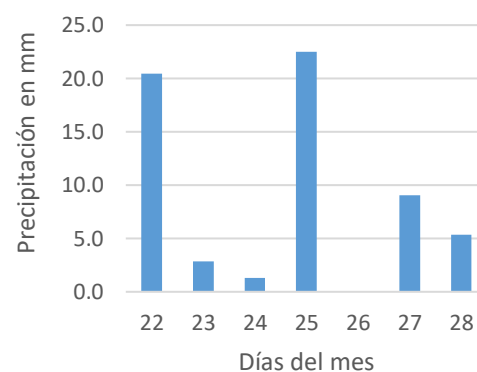
Precipitación semanal subregión Alto Occidente



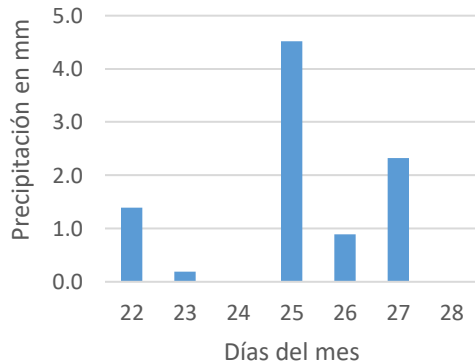
Precipitación semanal subregión Alto Oriente



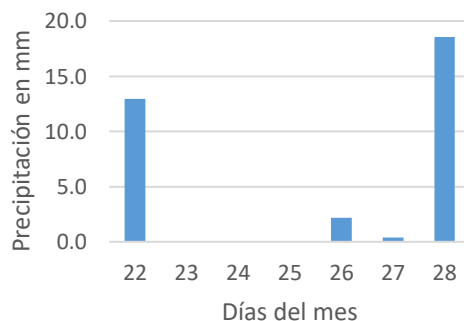
Precipitación semanal subregión Bajo Occidente



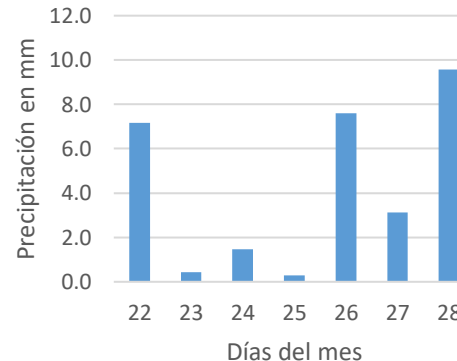
Precipitación semanal subregión Centro Sur



Precipitación semanal subregión Magdalena Caldense



Precipitación semanal subregión Norte

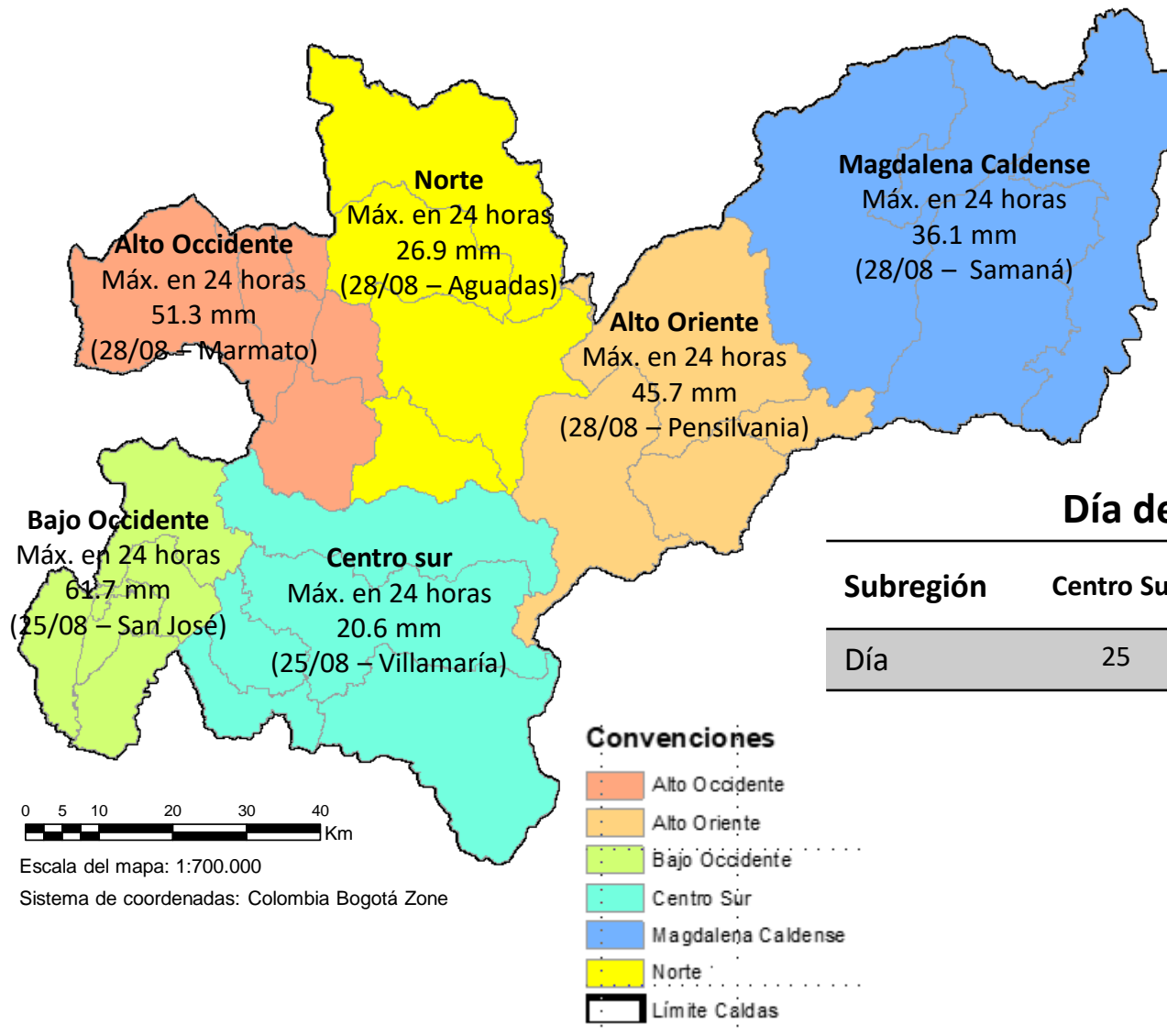


Subregiones	Total lluvia acumulada (mm)	Días con lluvia semana
Alto Occidente	99.2	5
Alto Oriente	28.9	5
Bajo Occidente	61.5	6
Centro Sur	9.3	5
Magdalena Caldense	34.0	4
Norte	29.7	7

Nota: Valores promedio de las estaciones que posee SIMAC para cada subregión

Las precipitaciones para la semana del 22 al 28 de agosto disminuyeron con respecto a la semana anterior para las subregiones Centro Sur y Magdalena Caldense, el resto presentaron aumentos.

Precipitación máxima diaria

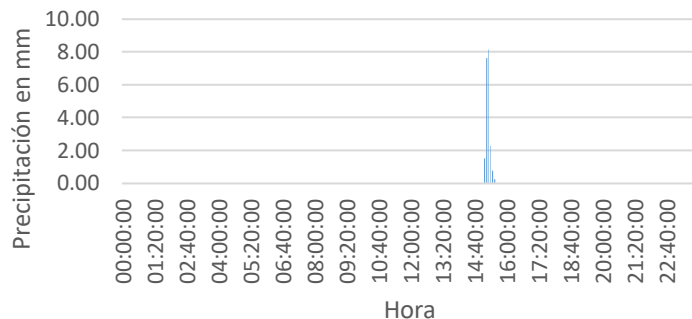


Día del mes de máxima precipitación por subregión


Subregión	Centro Sur	Bajo Occidente	Alto Occidente	Alto Oriente	Magdalena Caldense	Norte
Día	25	25	28	28	28	28

Eventos de precipitación a destacar

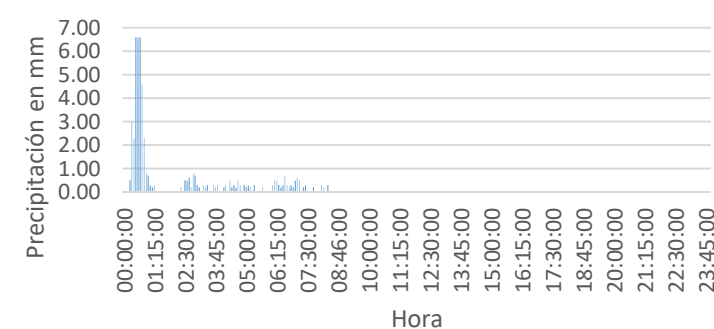
Subregión Centro Sur
25 de agosto estación Villamaría -
Alcaldía



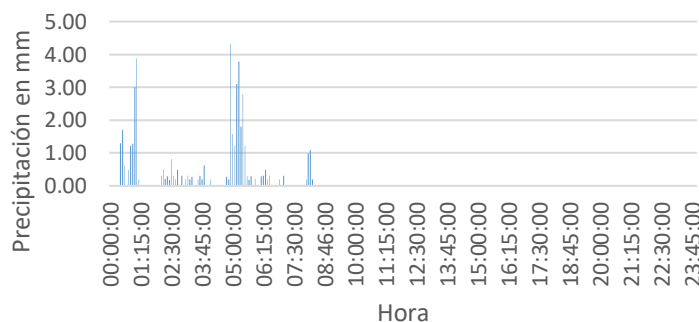
Subregión Bajo Occidente
25 de agosto estación San José -
Alcaldía



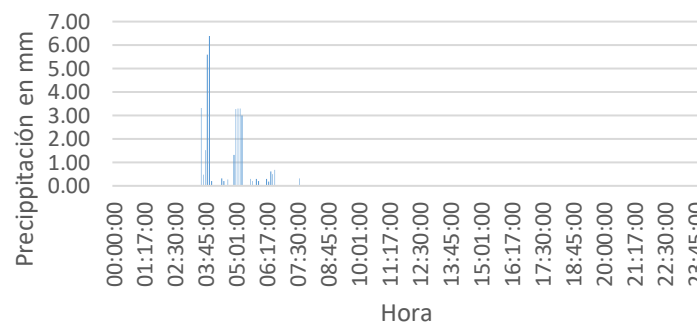
Subregión Alto Occidente
28 de agosto estación Marmato -
Alcaldía



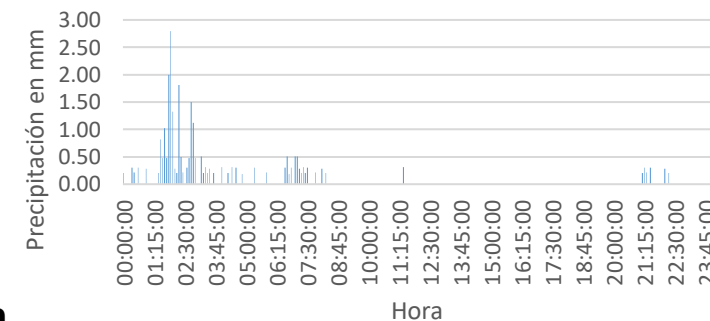
Subregión Alto Oriente
28 de agosto estación Pensilvania -
Alcaldía



Subregión Magdalena Caldense
28 de agosto estación Samaná -
Alcaldía

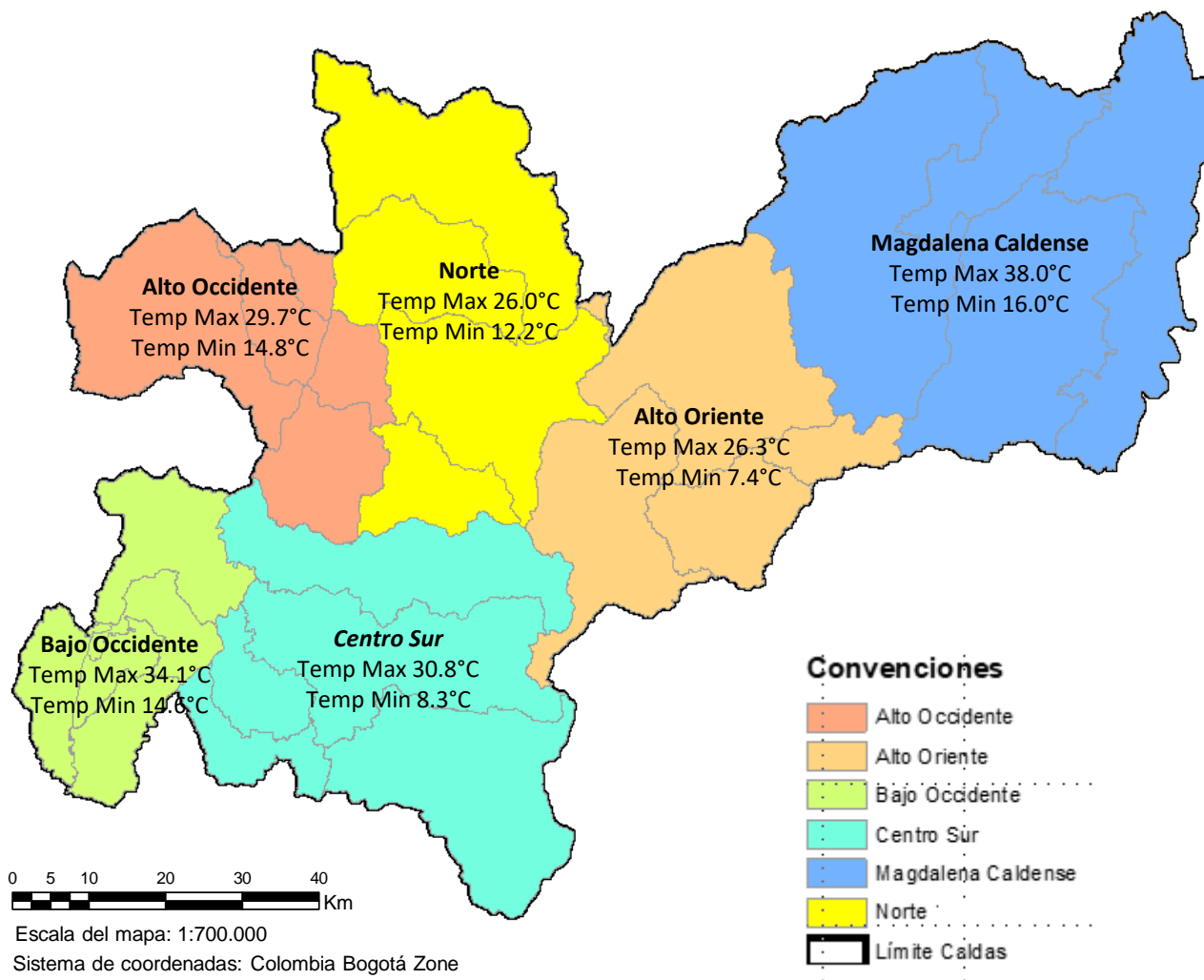


Subregión Norte
28 de agosto estación Aguadas -
Alcaldía



Día de máxima precipitación por jornada y subregión

Subregión	Centro Sur	Bajo Occidente	Alto Occidente	Alto Oriente	Magdalena Caldense	Norte
Día	25	25	28	28	28	28
Jornada del día	Tarde	Tarde	Madrugada y mañana	Madrugada y mañana	Madrugada y mañana	Madrugada, mañana y noche



Para esta semana se observa en las estaciones de las cuales se tuvieron datos que las temperaturas máximas se presentaron en el Magdalena Caldense (38.0°C La Dorada), mientras que las mínimas se presentaron en el Alto Oriente (7.4 °C Marulanda); las demás subregiones presentan valores que oscilan entre los anteriores.

Precipitaciones:

Los pronósticos de lluvias para el departamento de Caldas se toman del boletín semanal para el sector agrícola del IDEAM el cual, al momento de emitir este boletín, no se encuentra publicado en la página del IDEAM, una vez publicado se puede encontrar en el siguiente enlace:

<http://www.pronosticosyalertas.gov.co/web/tiempo-y-clima/boletin-semanal-de-seguimiento-y-pronostico>

Probabilidad de crecientes súbitas:

No se cuenta con predicciones semanales, sin embargo el IDEAM pronosticó para el 29 de agosto:

En alerta **naranja** cuenca del río Frío y sus Supía y quebrada Cascabel.

En alerta **amarilla** cuenca del río La Miel, especialmente en sus aportantes; río Chinchiná y sus afluentes en el eje cafetero; el río Risaralda y sus afluentes especialmente en el río Guática; río Tapias y sus afluentes en el eje cafetero.

Especial atención en los municipios de: Anserma, Aranzazu, Belalcázar, Filadelfia, La Merced, Manizales, Manzanares, Marmato, Marquetalia, Neira, Norcasia, Pensilvania, Riosucio, Salamina, Samaná, Supía, Villamaría y Viterbo.

Temperaturas:

Para el mes de agosto se estiman valores cercanos a los promedios históricos.

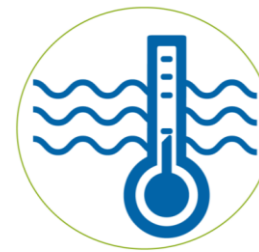
Pronóstico de la amenaza por deslizamientos de tierra:

No se cuenta con predicciones semanales, sin embargo el IDEAM pronosticó para el 29 de agosto:

En alerta **roja** el municipio de: Pensilvania.

En alerta **naranja** los municipios de: Anserma, Pácora.

En alerta **amarilla** los municipios de: Chinchiná, Filadelfia, La Merced, Manizales, Marmato, Salamina, Samaná, Supía y Villamaría.



Documento producido por el Instituto de Estudios Ambientales
IDEA de la Universidad Nacional de Colombia sede Manizales
para el Sistema Integrado de Monitoreo Ambiental de Caldas
SIMAC

Jeannette Zambrano Nájera

I. C., Ph. D., Directora IDEA

Fernando Mejía Fernández

I. C., M. Sc., Asesor IDEA

Lorena Giraldo Gómez

I. I., Operadora de redes de monitoreo en el SIMAC

En representación del IDEA y de su grupo de trabajo:



Grupo de trabajo académico en
Ingeniería Hidráulica y Ambiental

Para elaborar este boletín se utilizaron estas referencias:

- IDEAM 2022, Condiciones hidrometeorológicas actuales, Boletín No 0724, lunes 29 de agosto de 2022.
- IDEAM 2022, Boletín Semanal para el Sector Agrícola No. 35, lunes 29 de agosto de 2022.
- IDEAM 2022, Informe de predicción climática a corto, mediano y largo plazo, 21 de junio de 2022.

Enlaces de interés:

Geoportal SIMAC:

<http://cdiac.manizales.unal.edu.co/sistema-alerta-temprana/MapaManizales/>

Centro de Datos e Indicadores Ambientales de Caldas - CDIAC

<http://cdiac.manizales.unal.edu.co>