SIMAC

SISTEMA INTEGRADO DE MONITOREO AMBIENTAL DE CALDAS

BOLETÍN SEMANAL CLIMATOLÓGICO DE CALDAS
Semana 07 de 2024
12 al 18 de febrero de 2024

IDEA Instituto de Estudios Ambientales · Universidad Nacional de Colombia · Alcaldía de Manizales · Corpocaldas · Gobierno de Caldas · aguas de Manizales · chec Grupo epm · emas by Veolia

Presentación

El **boletín semanal climatológico de Caldas generado por el SIMAC para la semana 07 del 12 al 18 de febrero de 2024** presenta el comportamiento de las lluvias y las temperaturas en Caldas, todo esto a partir de la información hidrometeorológica recogida por las redes de estaciones de monitoreo que remiten su información al SIMAC, con el fin de mejorar y ampliar el conocimiento sobre el tema y de paso contribuir a la formación básica de los ciudadanos sobre el mismo.

Si bien la mayoría de las estaciones se encuentran en la región Centro Sur, se espera ir poco a poco densificando la red del departamento en cumplimiento de los planes que para este fin tengan las instituciones regionales aquí representadas, entre ellos los planes de ordenación y manejo ambiental de nuestras cuencas, los POMCAS. Así, se irá mejorando la información sobre el comportamiento del clima en las demás subregiones del departamento y reduciendo los niveles de incertidumbre que ahora se tienen.

Subregiones de Caldas

El departamento de Caldas cuenta con 27 municipios dentro de su territorio agrupados en 6 subregiones de acuerdo con sus características socioeconómicas y su geografía, lo que facilita el desarrollo de análisis climatológicos en el departamento.

Los municipios de Filadelfia, La Merced, Marmato, Riosucio y Supía hacen parte del Alto Occidente.

El Bajo Occidente comprende los municipios de Anserma, Belalcázar, Risaralda, San José y Viterbo.

El Norte esta conformado por los municipios de Aguadas, Aránzazu, Pácora y Salamina.

En la subregión Centro Sur se encuentran los municipios de Chinchiná, Manizales, Neira, Palestina y Villamaría.

El Alto Oriente está conformado por los municipios de Manzanares, Marquetalia, Marulanda y Pensilvania.

Por ultimo, en el Magdalena Caldense se encuentran los municipios de La Dorada, Norcasia, Samaná y Victoria.

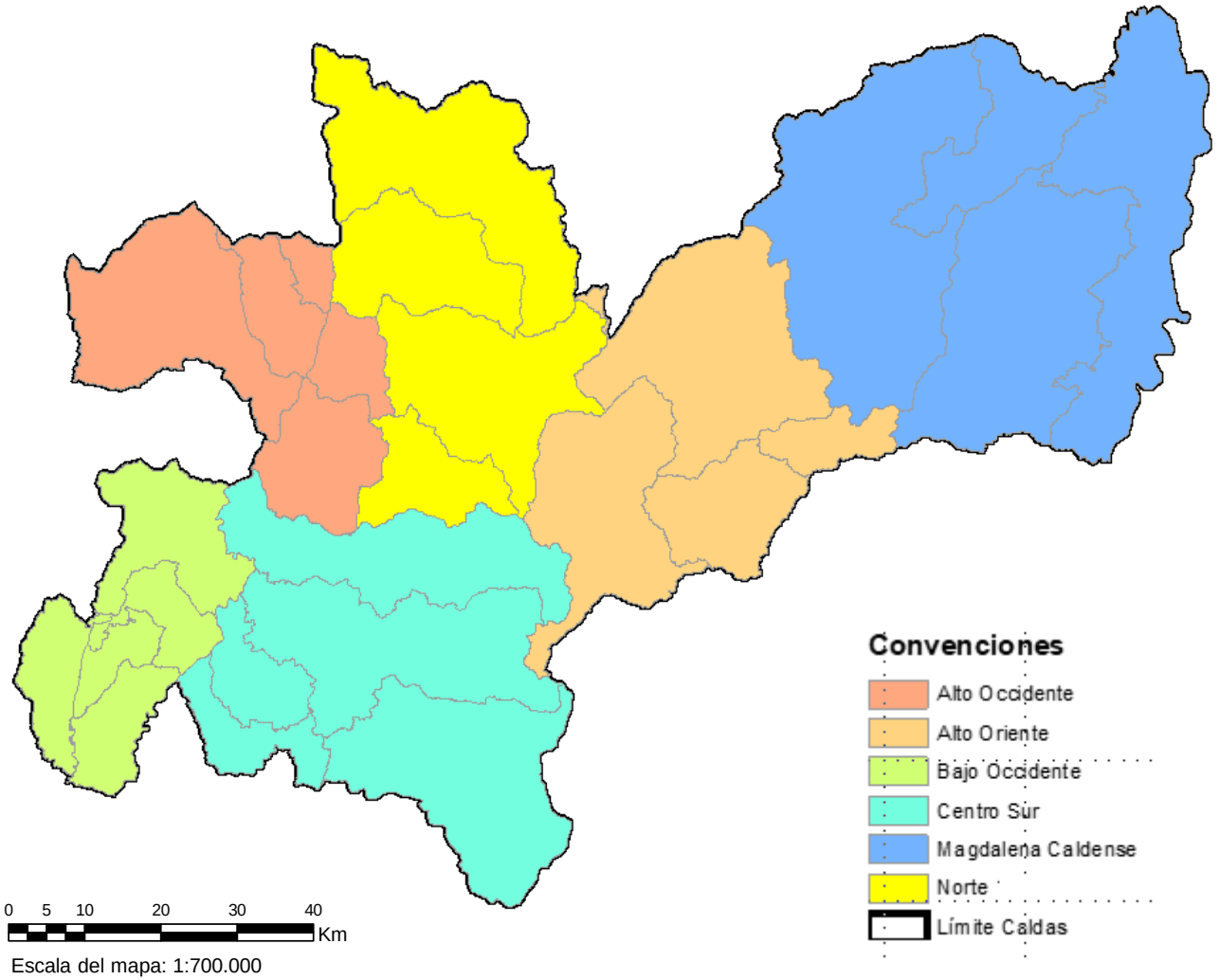

Escala del mapa: 1:700.000
Sistema de coordenadas: Colombia Bogotá Zone

Precipitación durante la semana

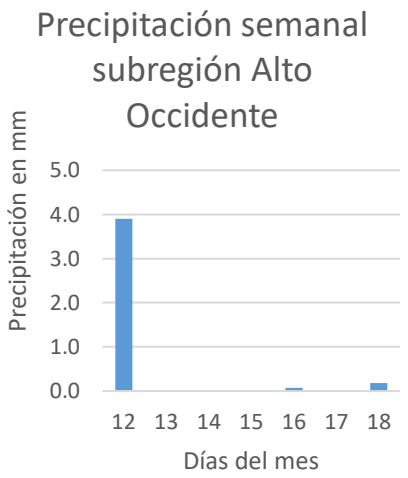

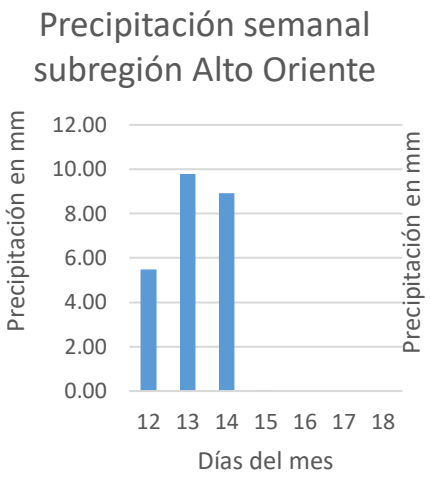

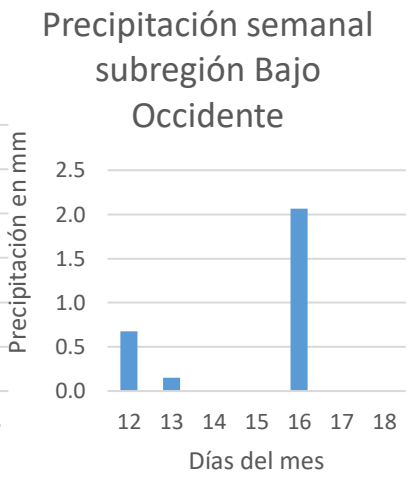

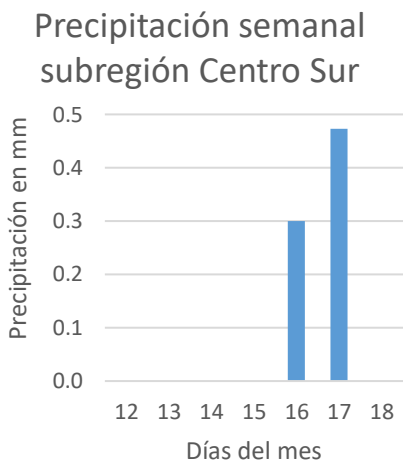

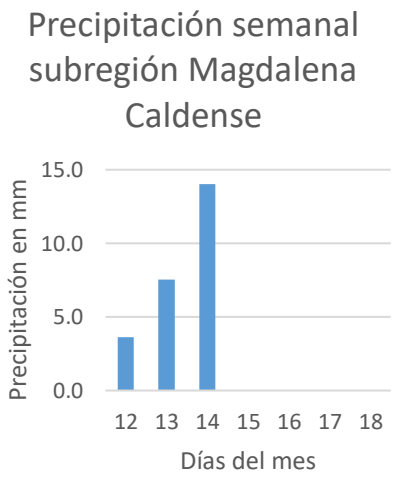

Subregiones	Alto Occidente	Alto Oriente	Bajo Occidente	Centro Sur	Magdalena Caldense	Norte
Total lluvia acumulada (mm)	**4,2**	**24,2**	**2,9**	**0,8**	**25,2**	**No se registraron lluvias**
Días con lluvia en la semana	**3**	**4**	**3**	**2**	**3**	
Comportamiento con respecto a la semana anterior	⬇	⬆	⬇	⬆	⬇	
Semana más lluviosa en el año del año 2024	**29 de enero al 04 de febrero (33,3 mm)**	**29 de enero al 04 de febrero (30,3 mm)**	**29 de enero al 04 de febrero (41,3 mm)**	**29 de enero al 04 de febrero (31,4 mm)**	**08 al 14 de enero (78,0 mm)**	**29 de enero al 04 de febrero (54,8 mm)**

Nota: Valores promedio de las estaciones que posee SIMAC para cada subregión

Precipitación máxima diaria

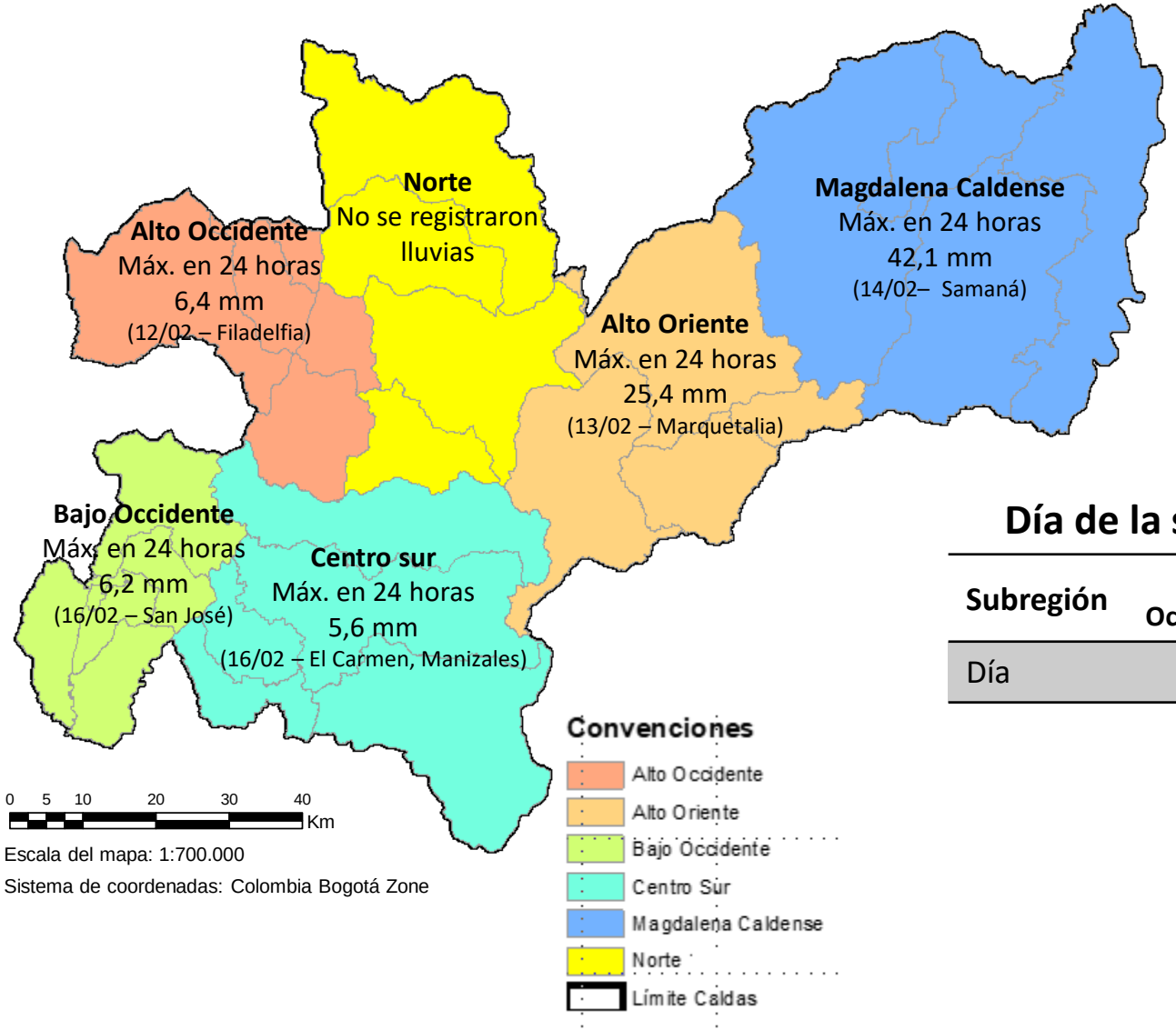

Día de la semana de máxima precipitación por subregión

Subregión	Alto Occidente	Alto Oriente	Magdalena Caldense	Centro Sur	Bajo Occidente
Día	12	13	14	16	16

Eventos de precipitación a destacar

Subregión Alto Occidente
12 de febrero estación Filadelfia - Bomberos

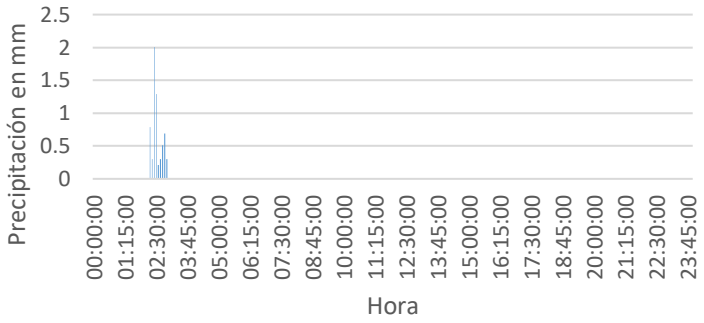

Subregión Alto Oriente
13 de febrero estación Marquetalia - Alcaldía

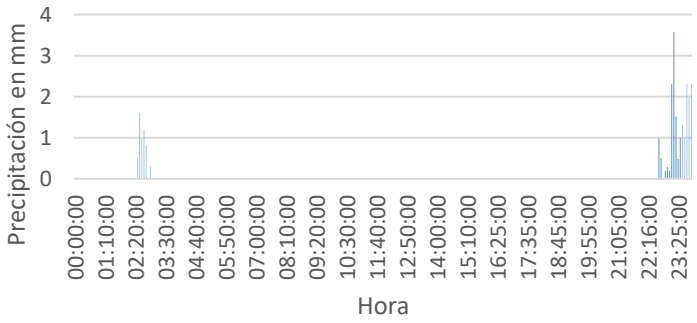

Subregión Magdalena Caldense
14 de febrero estación Samaná - Alcaldía

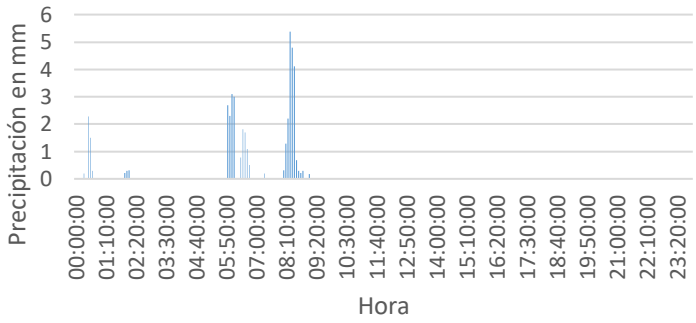

Subregión Centro Sur
16 de febrero estación El Carmen, Manizales

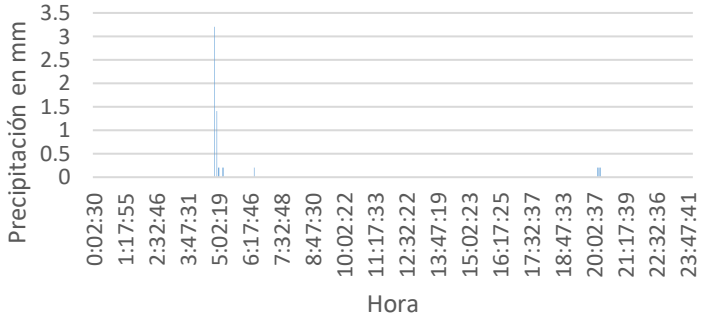

Subregión Bajo Occidente
16 de febrero estación San José

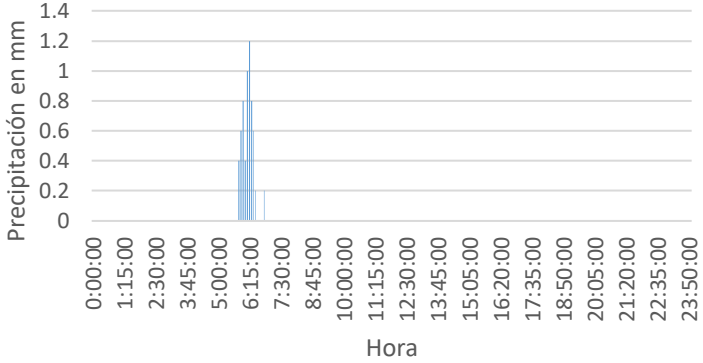

Día de máxima precipitación por jornada y subregión

Subregión	Alto Occidente	Alto Oriente	Magdalena Caldense	Centro Sur	Bajo Occidente
Día	12	13	14	16	16
Jornada del día	Madrugada	Madrugada y noche	Madrugada y mañana	Madrugada y noche	Madrugada y mañana

Temperaturas máximas y mínimas

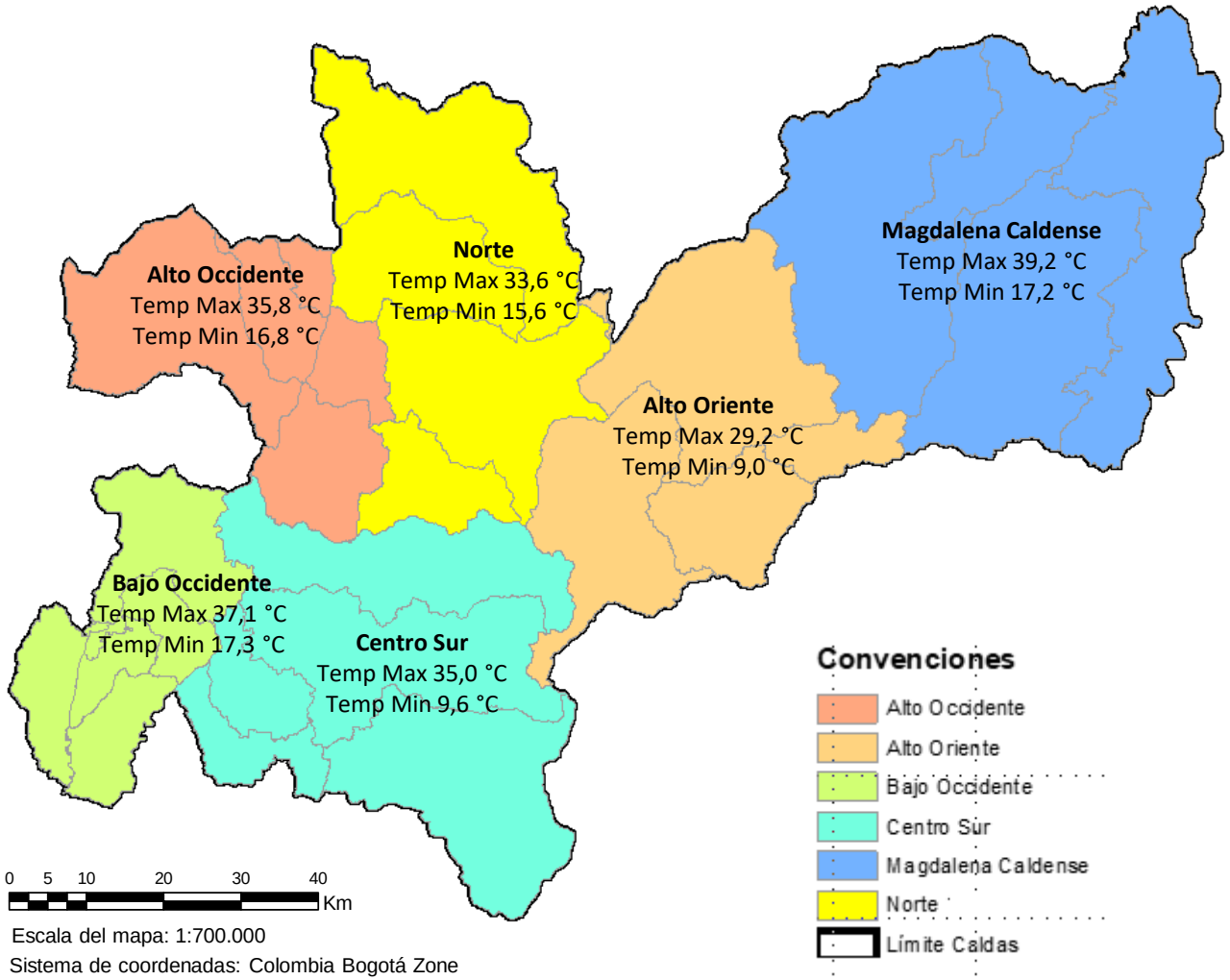

Para esta semana se observa en las estaciones de las cuales se tuvieron datos que las temperaturas máximas se presentaron en la subregión Magdalena Caldense (39,2 °C La Dorada), mientras que las mínimas se presentaron en la subregión de Alto Oriente (9,0°C Marulanda); las demás subregiones presentan valores que oscilan entre los anteriores.

Pronósticos y alertas – IDEAM – Febrero 2024

Precipitaciones:

El IDEAM pronostica para la semana del 19 al 25 de febrero: para los días lunes, martes, jueves, viernes y domingo lloviznas; miércoles y sábado lluvias con tormentas eléctricas para el departamento de Caldas. Esta información puede ser consultada en el siguiente enlace: http://www.pronosticosyalertas.gov.co/documents/21021/126618507/BAM_08_FEBRERO_19_DE_2024.pdf/f303d4c3-f183-4be6-b5cc-595bf933f57b?version=1.0

Temperaturas:

El IDEAM estima que la temperatura media del aire aumentará entre 0,5° y 3,0°C en gran parte del país durante los meses de febrero y marzo.

Probabilidad de crecientes súbitas:

No se cuenta con predicciones semanales, sin embargo, el IDEAM pronosticó para el 19 de febrero:
Alerta **morada (niveles bajos)** río Cauca en el tramo entre Marsella (Risaralda) y Marmato (Caldas).

Pronóstico de la amenaza por deslizamientos de tierra:

No se cuenta con predicciones semanales, sin embargo, el IDEAM pronosticó para el 19 de febrero:
Condiciones normales para el departamento de Caldas.

Pronóstico de la amenaza por incendios de cobertura vegetal

No se cuenta con predicciones semanales, sin embargo, el IDEAM pronosticó para el 19 de febrero:
Alerta **naranja** para los municipios de: Aguadas, Marmato, Pácora, Salamina.
Alerta **amarilla** para los municipios de: Filadelfia, La Merced.

Documento producido por el Instituto de Estudios Ambientales IDEA de la Universidad Nacional de Colombia sede Manizales para el Sistema Integrado de Monitoreo Ambiental de Caldas SIMAC

Jeannette Zambrano Nájera
I.C., MsC, Ph. D., Supervisora convenio, IDEA

Fernando Mejía Fernández
I. C., M. Sc., Asesor IDEA

Lorena Giraldo Gómez
I. I., Operadora de redes de monitoreo en el SIMAC

En representación del IDEA y de su grupo de trabajo:

Grupo de trabajo académico en Ingeniería Hidráulica y Ambiental

Para elaborar este boletín se utilizaron estas referencias:

- IDEAM 2024, Condiciones hidrometeorológicas actuales, Boletín No 0149, lunes 19 de febrero de 2024.
- IDEAM, 2024, Boletín semanal para el Sector Agrícola, Boletín No. 8, lunes 19 de febrero de 2024.
- IDEAM 2024, Informe de predicción climática a corto, mediano y largo plazo, 19 de enero de 2024.

Enlaces de interés:

Geoportal SIMAC:

http://cdiac.manizales.unal.edu.co/sistema-alerta-temprana/MapaManizales/

Centro de Datos e Indicadores Ambientales de Caldas - CDIAC

http://cdiac.manizales.unal.edu.co